



Pomorze Zachodnie



ZACHODNIOPOMORSKIE FORTYFIKACJE

Fortyfikacje wśród przyrody
Wału Pomorskiego

Fortyfikacje wśród przyrody Wału Pomorskiego

Wał Pomorski – Pozycja Pomorska (niemiecka nazwa Pommernstellung) to najdłuższa linia umocnień o długości około 200 km znajdująca się na terenie województwa zachodniopomorskiego. Wybudowano tutaj ponad 600 różnego rodzaju schronów i obiektów fortyfikacyjnych. W niewielkim stopniu poznane – bo położone głównie na terenach leśnych pomimo niewielkiej odległości od głównych szlaków komunikacyjnych - fortyfikacje Wału Pomorskiego stanowią nie tylko ciekawostkę ale również „żywą” lekcję historii, którą można poznać i odczytać pomimo upływu lat. Wejście do wnętrza bunkrów, przejście krętymi korytarzami, zobaczenie jak się w nich przebywało na co dzień, jak również podczas walki. Czy wreszcie obejrzenie i dotknięcie wyposażenia oraz poznanie jaką rolę odegrały w działaniach wojennych daje możliwość poznania tragicznych dni tamtego okresu.

W ramach niniejszego opracowania przedstawiamy nowy, oznakowany szlak turystyczny, historyczno - przyrodniczy obejmujący fortyfikacje znajdujące się na przebiegu Wału Pomorskiego na odcinku powiatu szczecińskiego. Szlak liczy ok. 30 km i składa się z 12 najciekawszych historycznie i przyrodniczo odcinków. Turysta przemierzający wyznaczone ścieżki zwiedzi około 100 obiektów z okresu z przed i z II wojny światowej oraz pozna ich historię, przeznaczenie oraz umiejscowienie w otaczającej przyrodzie. Szlak jest wyposażony w małą infrastrukturę tj. tablice kierunkowe i informacyjne zawierające podstawowe informacje o obiektach, szkice przebiegu szlaku oraz miejsca postoju dla pojazdów.

Trasa szlaku wiedzie wzdłuż malowniczych jezior, rzek, ścieżek leśnych i ciekawostek przyrodniczych polodowcowych terenów Pomorza Zachodniego. Wynika to z faktu, że podstawą obronną Wału Pomorskiego były przede wszystkim naturalne przeszkody wodne w postaci rzek, jezior i bagien – stad ścieżki te mają ogromne walory przyrodnicze stanowiące dodatkową atrakcję dla zwiedzających. Ich walor przyrodniczy podkreśla fakt że fortyfikacje w całości przebiegają przez tereny objęte różnymi formami ochrony przyrody jak: obszary Natura 2000 „Ostoja Drawska”, „Jezioro Śmiadowo”, „Bagno i Jezioro Ciemino”, „Dolina Piławy” oraz obszarów chronionego krajobrazu: „Okolice Żydowo – Biały Bór”, „Las Drzonowski”, „Jeziora Szczecińskie”, „Dolina Piławy” a w bliskim sąsiedztwie możemy znaleźć również rezerваты: „Jezioro Iłowatka”, „Jezioro Głębokie”, „Dęby Wilczkowskie”, „Bagno Ciemino”. Informacje również o tych obszarach oraz bytujących tutaj zwierzętach i roślinach i zachodzących procesach przyrodniczych można będzie znaleźć na tablicach informacyjnych.

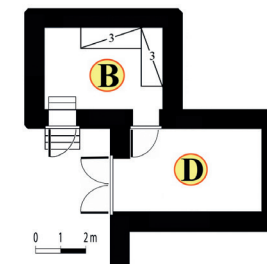

Dodatkowo turysta może skorzystać również z szerokiej gamy atrakcji dostępnych na tym terenie jak: przejażdżki pojazdami militarnymi i samochodami terenowymi, rekreacji konnej, rejsy statkiem, wyciągu do nart wodnych, spływów kajakowych, parków linowych, pól paintballowych, punktów widokowych, questów, stylowych biesiad, inscenizacji historycznych, gier militarnych i wielu innych.


Zapraszamy na Szlak Zachodniopomorskich Fortyfikacji!





Dane jakie znajdziesz na tablicach informacyjnych

Schron - garaż na działko przeciwpancerne. Wykonany w 1934 roku. W pierwszym pomieszczeniu przechowywano działko 37 mm (Panzerabwehrkanone 36), przyrządy do jego konserwacji oraz amunicję. Artylerzyści przebywali w drugiej izbie, w której było 6 prycz. W trakcie ostrzału artylerii przeciwnika obsługa i działko chroniły się w obiekcie. Podczas ataku sił zmotoryzowanych działko wytańczano na pozycję połową w pobliżu schronu i stamtąd prowadzono ostrzał dróg z południa lub wschodu. Bliskie sąsiedztwo głównej drogi wymusiło na budowniczych konieczność zamaskowania schronu szopą.




 - ilość spiętrzonych łóżek


 - przedsionek


 - izba pogotowia

 - kazamata bojowa


 - pomieszczenie na armatę przeciwpancerną


Legenda


 - początek szlaku


 - przebieg szlaku

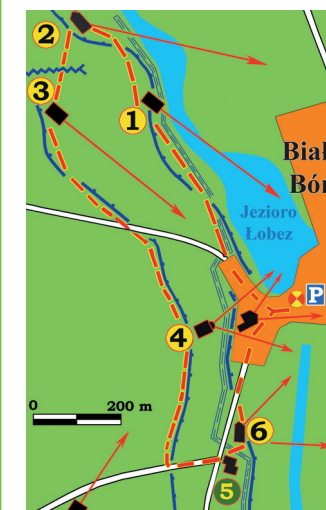
  - tablice informacyjne (niektóre tablice stanowią tablice, przy której jest)

 - schron bojowy i kierunki ostrzału

 - rów strzelecki

 - stanowisko armaty przeciwpancernej

 - drogowa zapora przeciwpancerna





MAPA POWIATU SZCZECINECKIEGO

LOKALIZACJA TRAS

- 1 Sępólno Wielkie
- 2 Biały Bór
- 3 Drzonowo
- 4 Dyminek
- 5 Dołgie
- 6 Gwda Wielka
- 7 Szczecinek Wschód
- 8 Szczecinek Zachód
- 9 Śmiadowo
- 10 Borne Sulinowo Zapora
- 11 Starowice Jaz
- 12 Starowice Most



Jak dotrzeć do tras:

1. Dojazd od drogi nr 25 dalej kierunek Sępólno Wielkie 4,2 km, miejsce do zatrzymania przy drodze.
2. Początek szlaku w Białym Borze, na parking przy jeziorze Ławiczka.
3. Dojazd od drogi nr 20, z Drzonowa 2,2 km kierunek Bielica, leśne miejsce postoj.
4. Dojazd od drogi nr 20, 50 m kierunek Dyminek, leśne miejsce postoj.
5. Dojazd od drogi nr 20, 50 m widoczne z drogi, leśne miejsce postoj.
6. Dojazd z miejscowości Gwda Wielka, naprzeciw kościoła dalej 2,1 km zgodnie z tablicami kierunkowymi, leśne miejsce postoj.
7. Dojazd od drogi 11, za wiaduktem kolejowym na wyjeździe na Koszalin, dalej 700 m, miejsce do zatrzymania przy drodze.
8. Początek szlaku w Szczecinku ul. Kościuszki przy bunkrze, wyjazd na Trzesiekie.
9. Początek szlaku droga nr 20, miejsce przy skrzyżowaniu na Kolonię Śmiadowo.
10. Miejsce około 2 km od Bornego Sulinowa w kierunku na Łubowo, miejsce do zatrzymania przy drodze.
11. Początek szlaku przy drodze z Bornego Sulinowa na Nadarzyc, leśne miejsce postoj.
12. Dojazd od drogi z Bornego Sulinowa do Nadarzyc, 100 m od skrzyżowania w kierunku na Starowice, leśne miejsce postoj.



jazda4x4

muzeum
Wału Pomorskiego i IłwŚ
SZCZECINEK

Pomorze Zachodnie

Zadanie współfinansowane z budżetu Województwa Zachodniopomorskiego



www.walpomorski.pl